

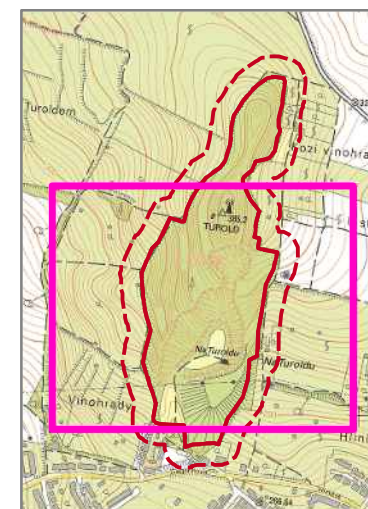


**Číslo opatření:**  
TUR-2017-002

**Popis:**  
Likvidace invazních  
a expanzivních rostlin - výřezem

- lokalizace opatření
- hranice ZCHÚ
- hranice ochranného pásma
- pozemky AOPK ČR

0 30 60 90 m







AOPK ČR - Regionální pracoviště Jižní Morava  
Sestavil: Zdeněk HEJKAL  
Blansko 2016  
Zdroje:  
GIS RP Jižní Morava © AOPK ČR  
ortofoto © ČÚZK 2015

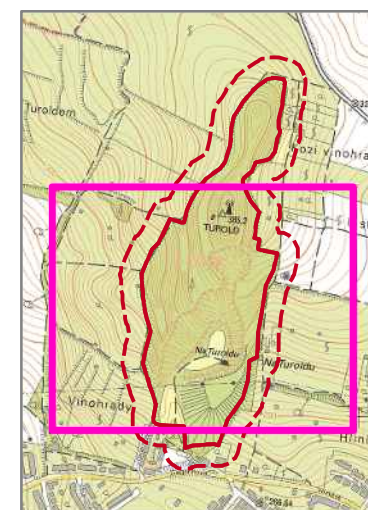
**Číslo opatření:**  
TUR-2018-002

**Popis:**  
Likvidace invazních  
a expanzivních rostlin

Sečení + Aplikace herbicidu

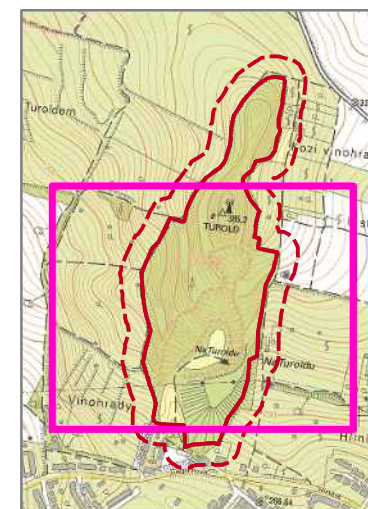
-  lokalizace opatření
-  hranice ZCHÚ
-  hranice ochranného pásma
-  pozemky AOPK ČR

0 30 60 90 m



AOPK ČR - Regionální pracoviště Jižní Morava  
Sestavil: Zdeněk HEJKAL  
Blansko 2016  
Zdroje:  
GIS RP Jižní Morava © AOPK ČR  
ortofoto © ČÚZK 2015









AOPK ČR - Regionální pracoviště Jižní Morava  
Sestavil: Zdeněk HEJKAL  
Blansko 2016  
Zdroje:  
GIS RP Jižní Morava © AOPK ČR  
ortofoto © ČÚZK 2015



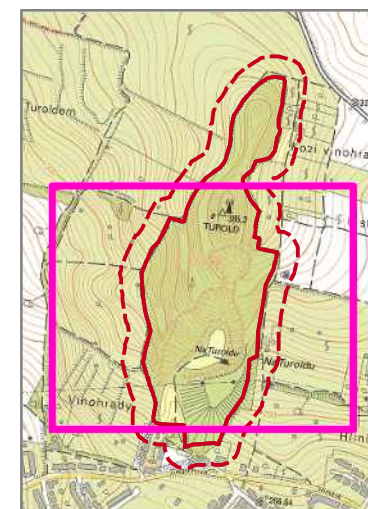
**Číslo opatření:**  
TUR-2020-002

**Popis:**  
Likvidace invazních  
a expanzivních rostlin

Sečení + Aplikace herbicidu

-  lokalizace opatření
-  hranice ZCHÚ
-  hranice ochranného pásma
-  pozemky AOPK ČR

0 30 60 90 m







AOPK ČR - Regionální pracoviště Jižní Morava  
Sestavil: Zdeněk HEJKAL  
Blansko 2016  
Zdroje:  
GIS RP Jižní Morava © AOPK ČR  
ortofoto © ČÚZK 2015

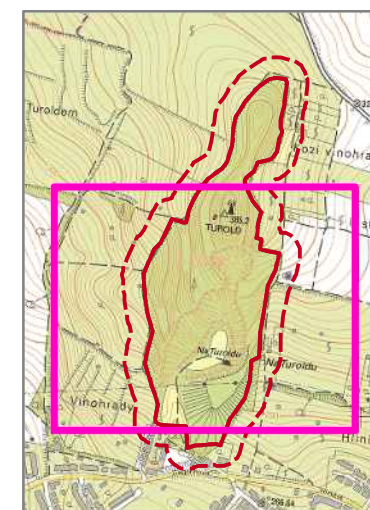
**Číslo opatření:**  
TUR-2021-002

**Popis:**  
Likvidace invazních  
a expanzivních rostlin

Sečení + Aplikace herbicidu

-  lokalizace opatření
-  hranice ZCHÚ
-  hranice ochranného pásma
-  pozemky AOPK ČR

0 30 60 90 m



AOPK ČR - Regionální pracoviště Jižní Morava  
Sestavil: Zdeněk HEJKAL  
Blansko 2016  
Zdroje:  
GIS RP Jižní Morava © AOPK ČR  
ortofoto © ČÚZK 2015









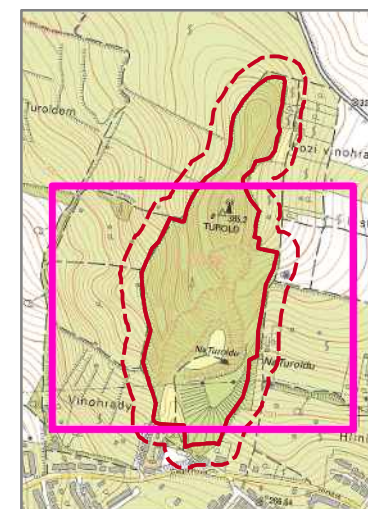
**Číslo opatření:**  
TUR-2022-002

**Popis:**  
Likvidace invazních  
a expanzivních rostlin

Sečení + Aplikace herbicidu

-  lokalizace opatření
-  hranice ZCHÚ
-  hranice ochranného pásma
-  pozemky AOPK ČR

0 30 60 90 m



AOPK ČR - Regionální pracoviště Jižní Morava  
Sestavil: Zdeněk HEJKAL  
Blansko 2016  
Zdroje:  
GIS RP Jižní Morava © AOPK ČR  
ortofoto © ČÚZK 2015